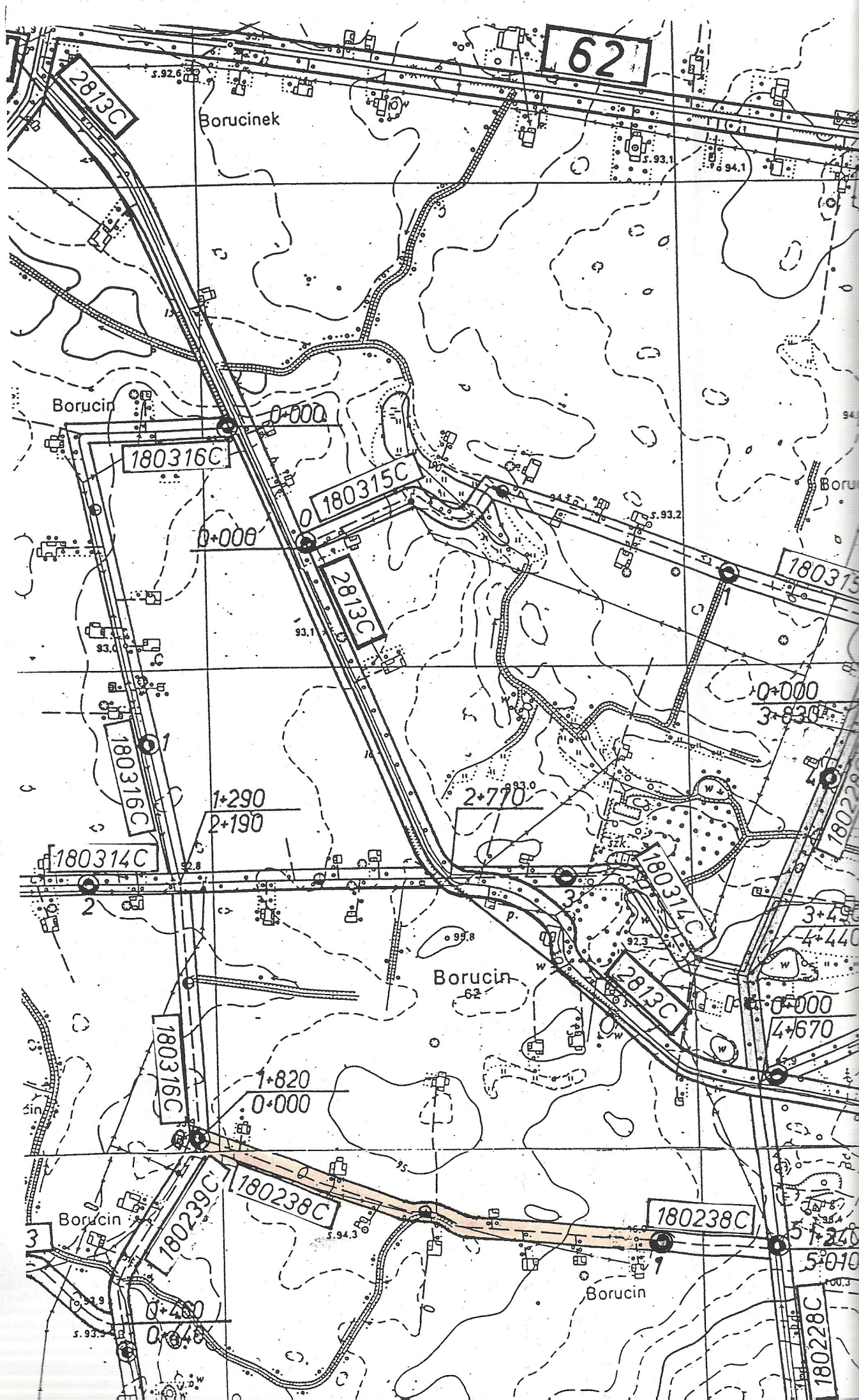
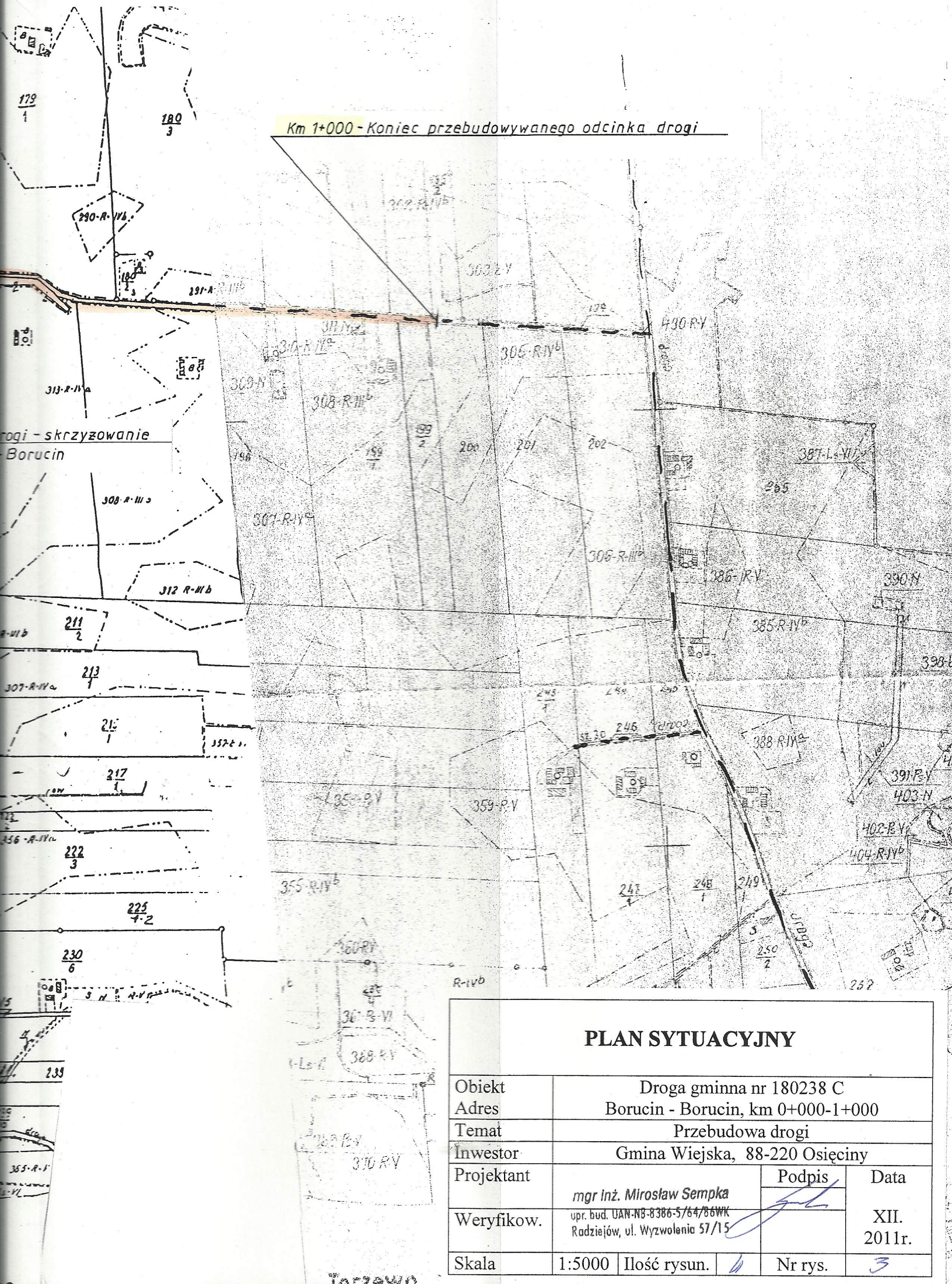


## EWIDENCJA DRÓG ( wyciąg )

Obiekt	Droga gminna nr 180238 C				
Adres	Borucin - Borucin, km 0+000-1+000				
Temat	Przebudowa drogi				
Inwestor	Gmina Wiejska, 88-220 Osiećciny				
Projektant	mgr inż. Mirosław Sempka upr. bud. UAN-NB-8386-5/64/86WK Radziejów, ul. Wyzwolenia 57/15		Podpis	Data	
Weryfikow.				XII. 2011r.	
Skala	1/10000	Ilość rys.	4	Nr rys.	2

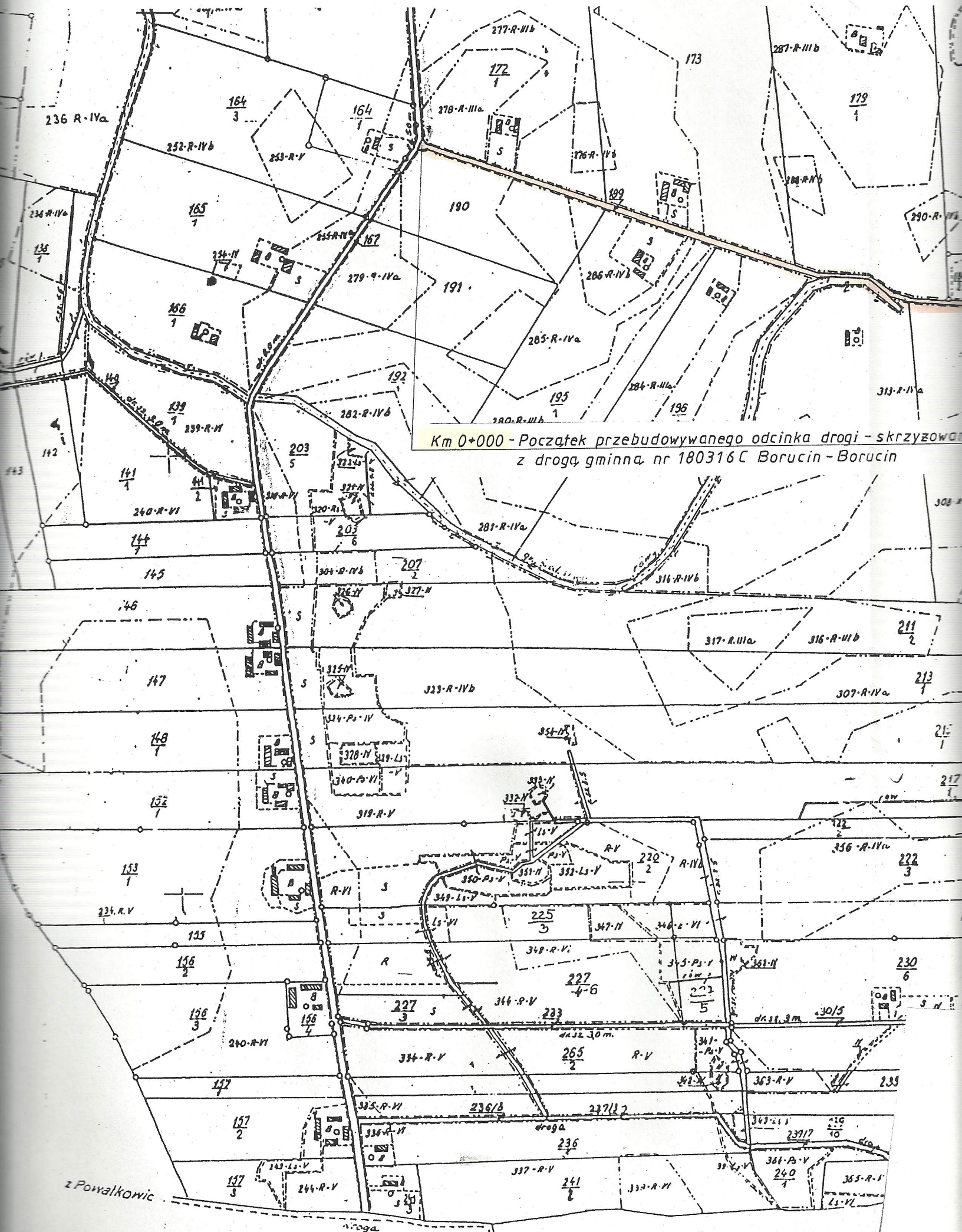




Km 1+000 - Koniec przebudowywanego odcinka drogi

## PLAN SYTUACYJNY

Obiekt	Droga gminna nr 180238 C			
Adres	Borucin - Borucin, km 0+000-1+000			
Temał	Przebudowa drogi			
Inwestor	Gmina Wiejska, 88-220 Osiećiny			
Projektant	mgr Inż. Mirosław Sempka		Podpis	Data
Weryfikow.	upr. bud. UAN-NB-8386-5/64/86WK Radziejów, ul. Wyzwolenia 57/15			XII. 2011r.
Skala	1:5000	Ilość rysun.	Nr rys.	

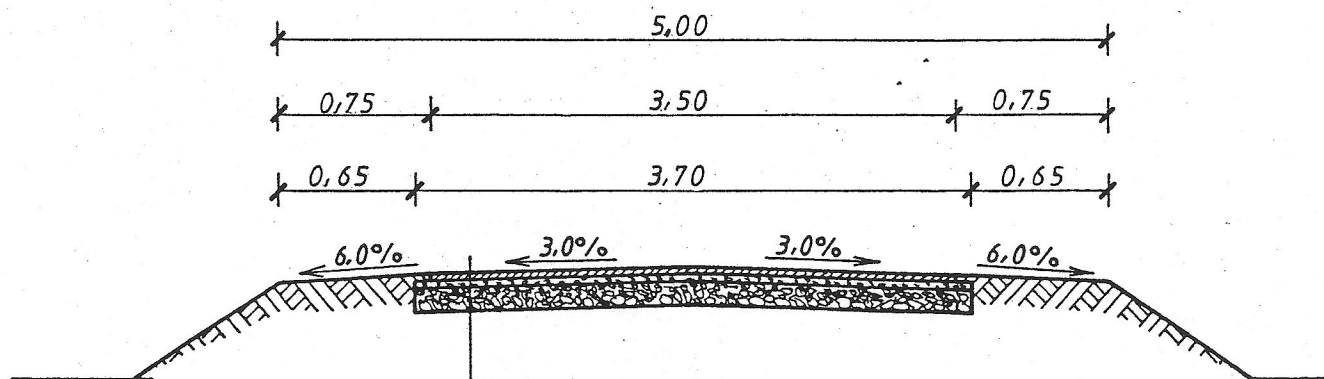


Km 0+000 - Początek przebudowywanego odcinka drogi - skrzyżowanie z drogą gminną nr 180316C Borucin - Borucin

Grunty

wsi

Torzowo



- Powierzchniowe utwardzenie nawierzchni emulsja asfaltowa, niemodyfikowaną i grysami bazaltowymi 5/8
- Powierzchniowe utwardzenie nawierzchni emulsja asfaltowa, niemodyfikowaną i grysami bazaltowymi. 8/12
- Warstwa wyrównawcza z tłucznia wapiennego 0/30 grubości śr. 4cm
- Istniejąca podbudowa z tłucznia wapiennego

## PRZEKRÓJ KONSTRUKCYJNY

Obiekt	Droga gminna nr 180238 C				
Adres	Borucin - Borucin, km 0+000-1+000				
Temat	Przebudowa drogi				
Inwestor	Gmina Wiejska, 88-220 Osięciny				
Projektant	mgr inż. Mirosław Sempka upr. bud. UAN-NB-8386-5/64/86WK Radziejów, ul. Wyzwolenia 57/15		Podpis	XII. 2011r.	
Weryfikow.					
Skala	1/50	Ilość rys.	1	Nr rys.	1